




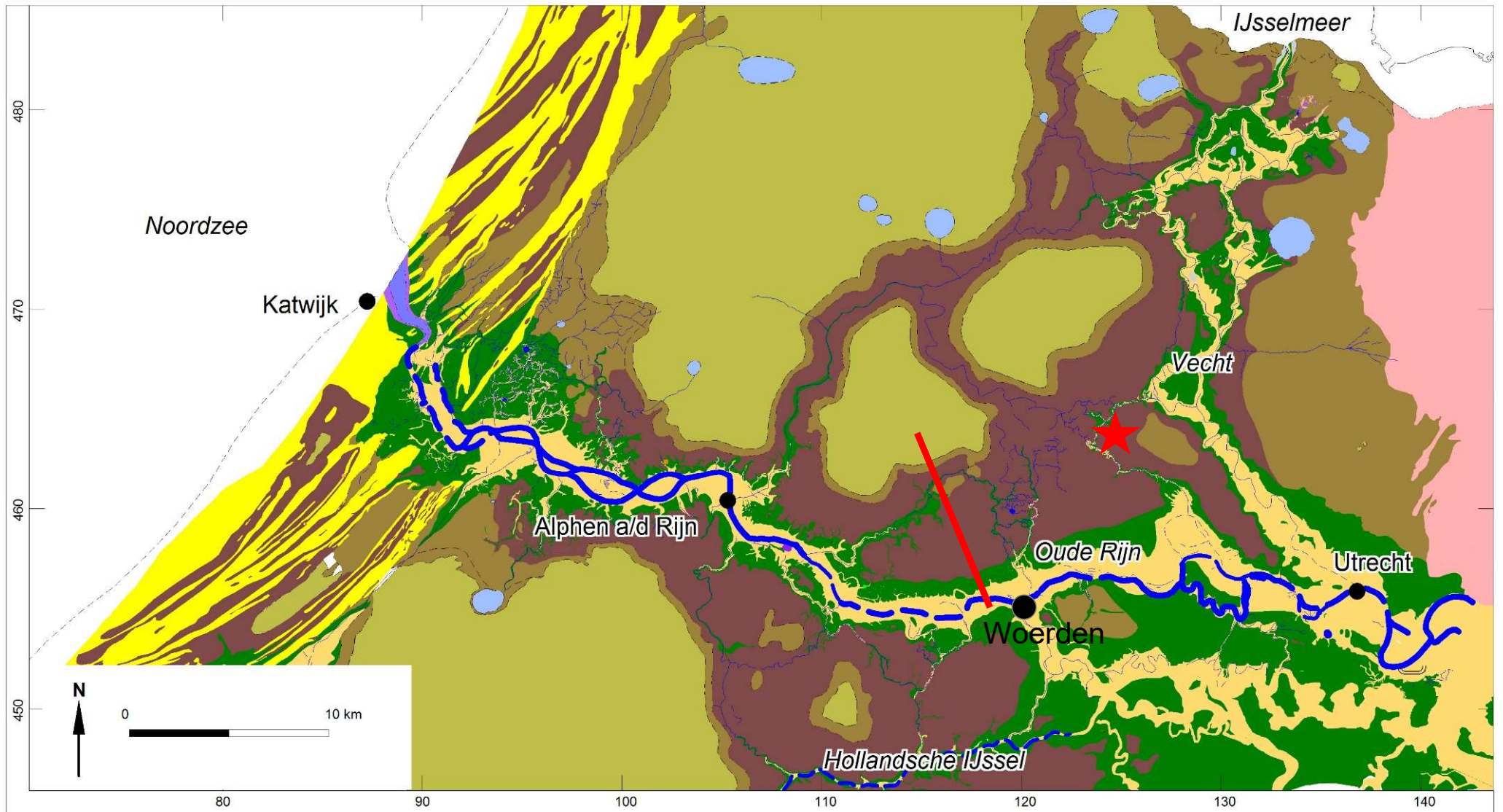
ca. 2250 jaar geleden














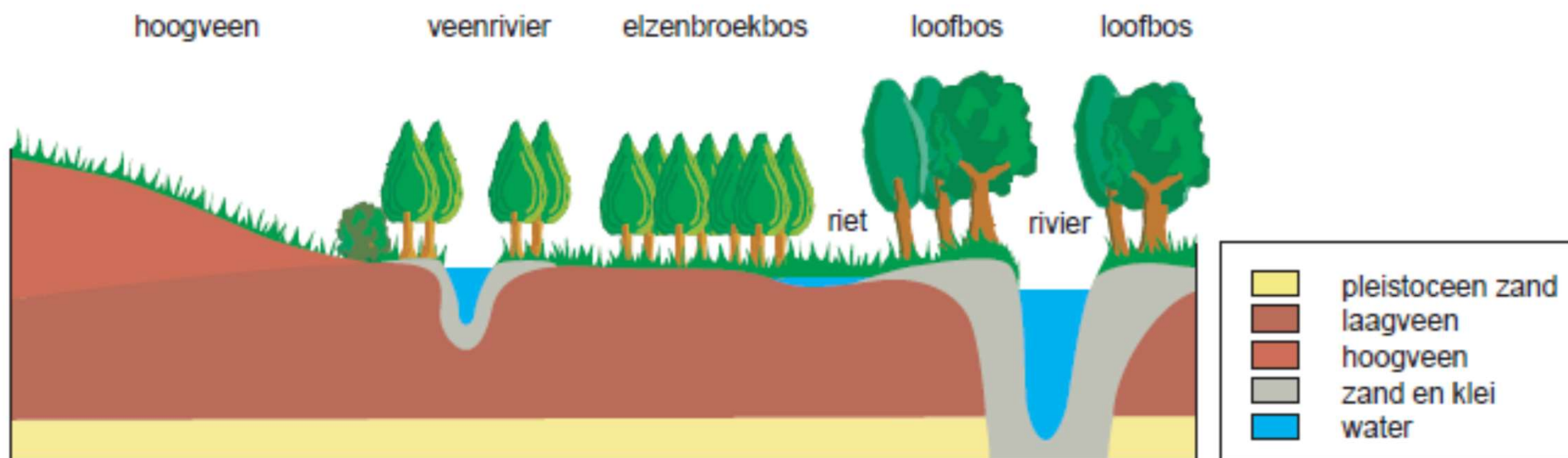




Estland



- | | | | |
|--|--|--|---|
|  Broekbos |  Stroomruggen/oeverwallen |  Duinen en strandwallen |  Waterlopen |
|  Riet- en zeggeveen |  Komgebied |  Hogere pleistocene gronden |  Onzekere waterlopen |
|  Hoogveen | |  Meer |  Voormalige kustlijn |





Donaudelta, Roemenië

A landscape photograph showing a lush green field with a small pond. The foreground is dominated by tall, vibrant green grasses. In the middle ground, a small, calm pond reflects the sky. A single, large, leafy tree stands prominently on the left side of the pond. The background is filled with a dense line of trees and bushes under a bright, clear sky. The overall scene is peaceful and natural.

Pripyat, Wit-Rusland








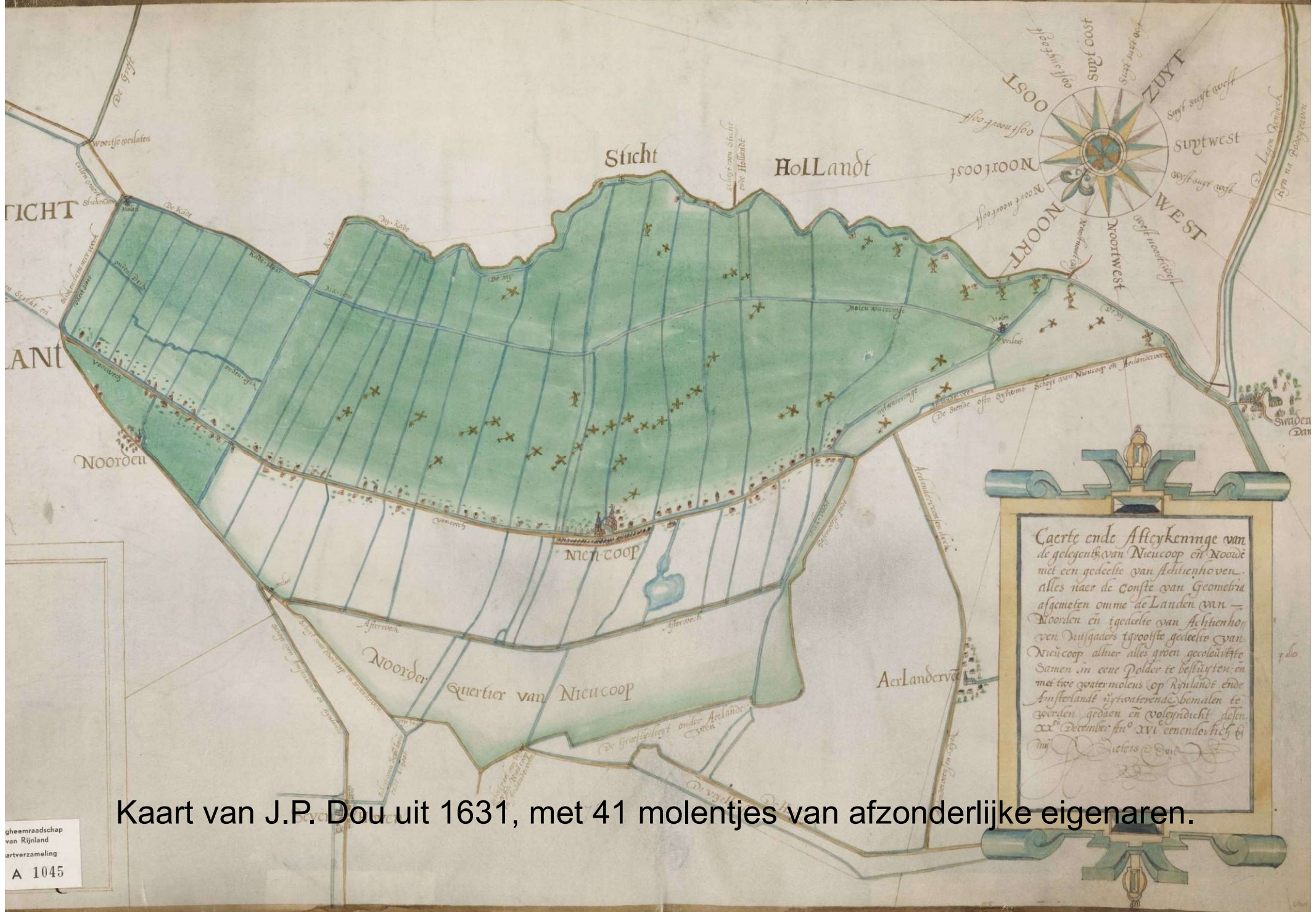
Veenontginningen (1000-1300)

- Veenriviertjes een kronkelend verloop
- Klei-afzettingen met oude bewoning
- Vaak hooggelegen
- Voorbeeld Grecht



In de ontginningen:

- Aanvankelijk ook akkerbouw mogelijk
- Door klink (in 1000 jaar ongeveer 2-3 meter!) ontstond opnieuw wateroverlast
- Daardoor later (vooral) graslanden, en dus veeteelt
- Naast veeteelt kleine hennepakkers



Caerte ende Afteykennige van
 de gelegent van Nieuwkoop en Noorde
 met een gedeelte van Schiehooven
 alles naer de Conste van Geometria
 afgemeten omme de Landen van
 Noorden en tgedelte van Schiehooven
 van Nieuwkoop te verdeelen
 Samen in een Polder te bestuyten en
 met twee watermolens op hynlande ende
 Amsterlandt sijtwaterende bonalen te
 werden gedaen en volghendicht desen
 xx^{de} December in^o XVI eenentwintich by
 J. P. Dou

Kaart van J.P. Dou uit 1631, met 41 molentjes van afzonderlijke eigenaren.

